

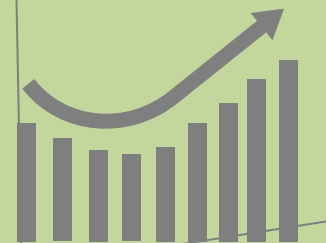


BOLSA DE CEREALES DE CÓRDOBA Y CÁMARA DE CEREALES Y AFINES DE CÓRDOBA TRIBUNAL ARBITRAL

Informe Especial N° 52

TRIGO: segunda estimación de siembra

Julio de 2013



D.I.A.

**DEPARTAMENTO DE INFORMACIÓN
AGROECONÓMICA**

ISO 9001

BUREAU VERITAS
Certification



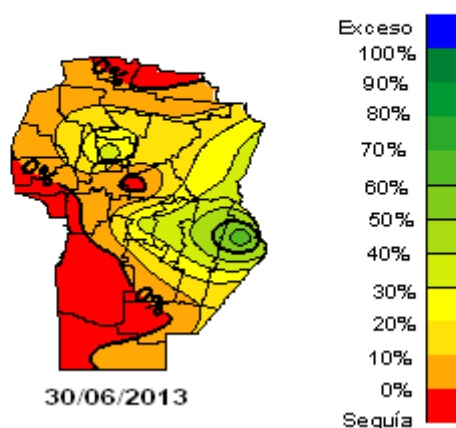
Campaña 2013/2014 de trigo en Córdoba

Segunda estimación de siembra

El segundo relevamiento por encuesta realizado por la Bolsa de Cereales de Córdoba indica que la superficie sembrada de trigo sería similar a la intención calculada durante mayo de 539.000 Has, un **11,6%** superior respecto a la campaña 2012/2013, el cual fue de 483.116 Has.

A nivel provincial, se estima queda aproximadamente un 10% del área por sembrarse, considerando fecha adecuada de siembra hasta mediados de julio. De existir precipitaciones en los próximos días se concretarían las hectáreas pendientes por limitante hídrica.

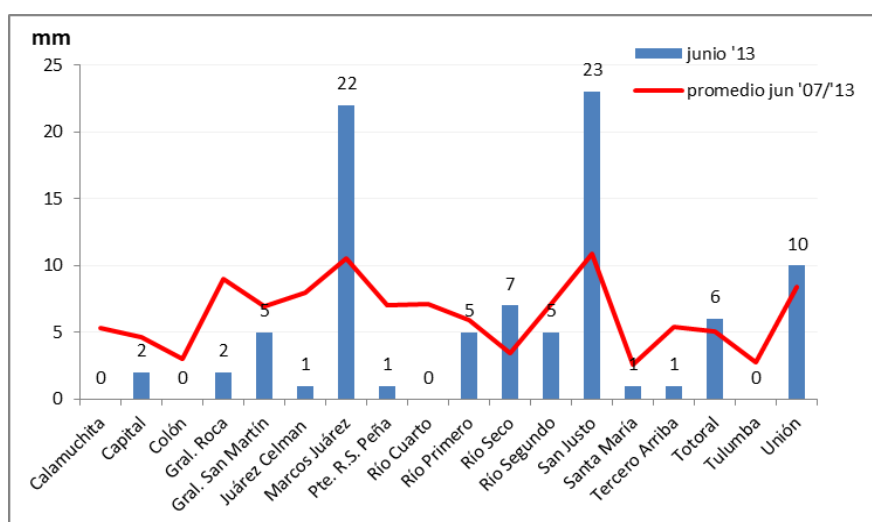
RESERVA DE AGUA UTIL EN EL SUELO
(Como % de la Capacidad de Agua util Total)



Fuente: elaborado en base a datos del SMN

Los departamentos del Sudeste de la provincia (Unión y Marcos Juárez), son los que presentan la situación menos comprometida de toda la provincia.

Precipitaciones acumuladas Junio 2013 y promedio Junio 2007/2013



Fuente: Departamento de Información Agroeconómica – Bolsa de Cereales de Córdoba



El aumento del área sembrada se atribuye a precios favorables, necesidad financiera para diciembre, rotaciones, entre otras. Las principales limitantes para concretar la siembra es la falta de humedad en el perfil del suelo, sobretodo en el sector norte de Córdoba.

En la zona norte de la provincia, Dpto. Río Primero, se reportó una disminución del 5% del área a sembrarse con trigo por falta de humedad en el suelo, mientras que en el sur, Dpto. Gral. Roca, se estima un 20% de aumento de área sembrada, pero la mayoría es con fines de cobertura sobre lotes de maní.

En el Dpto. San Justo se encuentran paralizadas las labores de siembra del cereal desde hace unos 20 días por falta de humedad en el perfil del suelo.

Se registraron en los últimos dos días del mes de julio las siguientes precipitaciones: los datos surgen de la Red Provincial de Estaciones Meteorológicas de la Bolsa de Cereales de Córdoba.

Lluvias desde el 08/07/2013 hasta el 10/07/2013		
Localidad	Departamento	Precipitación [mm]
Córdoba - 94011	Capital	0.0
Gral. Paz - 94034	Colón	0.0
La Nacional - 94026	General Roca	0.8
Huinca Renancó - 34105	Gral. Roca	4.4
Olaeta - 94021	Juárez Celman	0.4
Bengolea - 94008	Juárez Celman	0.6
Alejandro Roca - 94005	Juárez Celman	2.2
Santa Eufemia -94004	Juárez Celman	2.6
Huanchilla - 94030	Juárez Celman	3.6
Isla Verde - 94036	Marcos Juárez	5.0
Guatimozín - 94032	Marcos Juárez	7.0
Melo - 34106	Pte. Roque Sáenz Peña	5.6
Chajan - 94007	Rio Cuarto	0.0
Las Peñas Sur - 94012	Rio Cuarto	0.0
Washington - 94014	Rio Cuarto	2.0
El Crispín - 94015	Rio Primero	0.0
Monte Cristo - 34104	Rio Primero	0.0
Monte Cristo -30007	Rio Primero	0.0
Eufrasio Loza - 94024	Rio Seco	0.0
Pilar - 94009	Rio Segundo	0.0
Las Junturas - 94001	Rio Segundo	0.2
Escuela Loza - 30006	Rio Segundo	0.4
Calchín - 34103	Rio Segundo	0.6
Los Cerrillos - 94006	San Javier	0.0
Va. San Esteban - 94013	San Justo	0.0
Arroyito 94023	San Justo	0.4
Las Varillas - 94028	San Justo	0.4
Toro Pujio - 94027	San Justo	0.8
Cosme Sur - 94022	Santa María	0.0
James Craik -94002	Tercero Arriba	0.2
Tancacha - 94010	Tercero Arriba	0.2
Candelaria - 94019	Totoral	0.0
Villa del Totoral - 34113	Totoral	0.0
Capilla de Sión - 94018	Tulumba	0.0
Corral del Bajo - 94017	Unión	0.6
Pascanas - 94020	Unión	3.6
Canals - 94033	Unión	4.2
Pueblo Italiano - 94031	Unión	4.4
Monte Maíz - 94035	Unión	5.4

Fuente: Departamento de Información Agroeconómica – Bolsa de Cereales de Córdoba



Si bien los registros pluviométricos no son muy elevados, en esta época del año son beneficiosos para el desarrollo del trigo.

El cultivo se encuentra atravesando en los estadios fenológicos desde emergencia a inicio de macollaje, siendo el estado general del cultivo muy bueno y sin presencia de plagas hasta el momento.

El presente informe fue desarrollado con a la participación de Colaboradores referentes en toda la provincia, que aportaron sus datos zonales durante el relevamiento realizado por la Bolsa de Cereales de Córdoba en julio de 2013.

**Departamento de Información Agroeconómica
Bolsa de Cereales de Córdoba**

